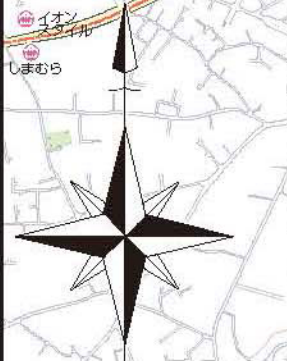
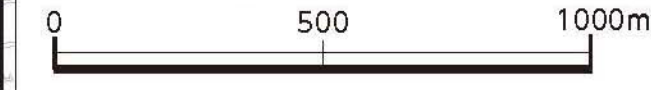
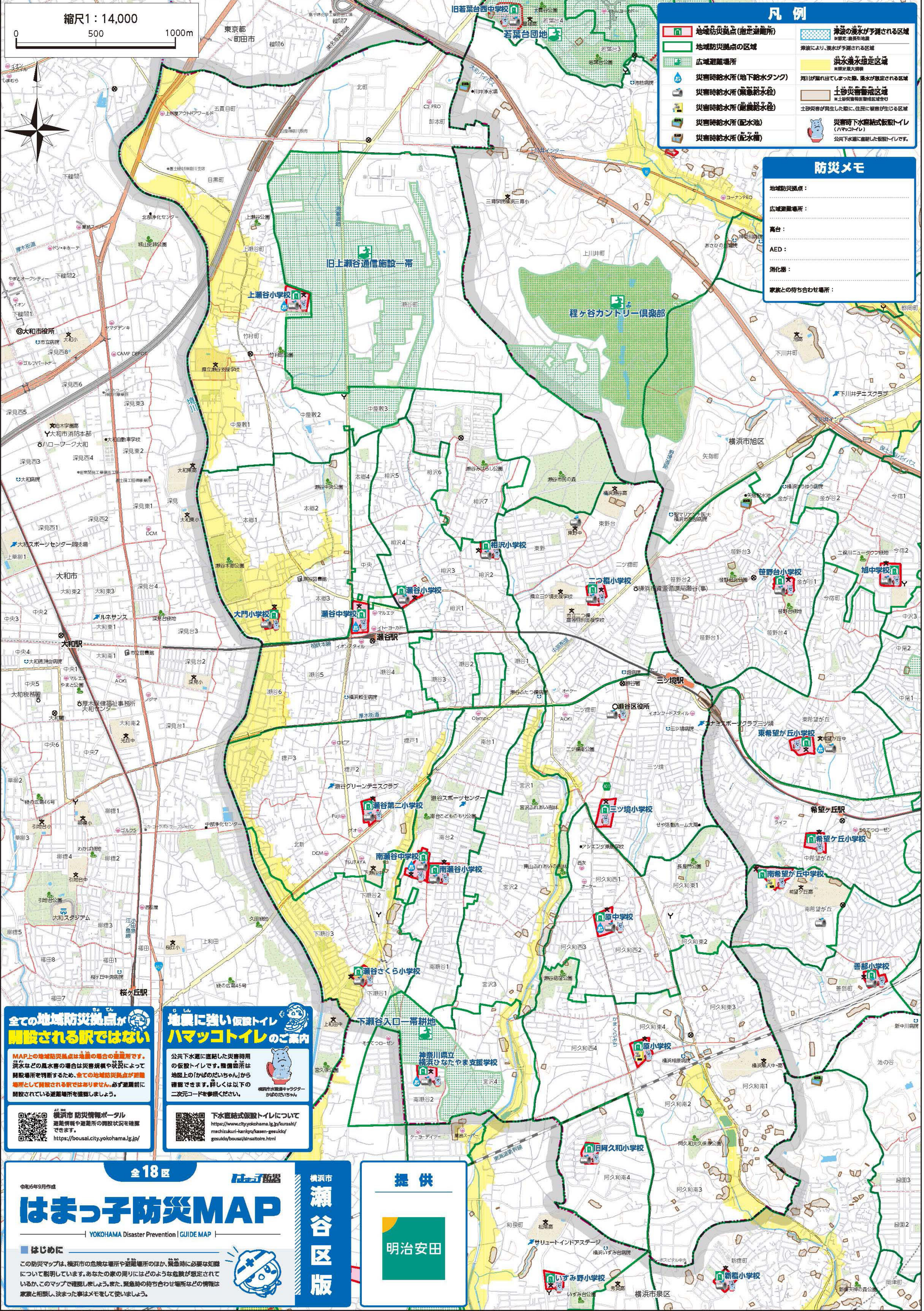


縮尺1:14,000



凡例			
	地域防災拠点(指定避難所)		津波の浸水が予測される区域 (指定・非指定地域)
	地域防災拠点の区域		洪水浸水想定区域 (指定・非指定)
	広域避難場所		河川が溢れ出た場合、浸水が想定される区域
	災害時給水所(地下給水タンク)		土砂災害警戒区域 (土砂災害が発生した場合、住居に被害が生じる区域)
	災害時給水所(緊急給水栓)		災害時下水道結式仮設トイレ (ハマッコトイレ)
	災害時給水所(簡易給水栓)		公共下水道に直結した仮設トイレです。
	災害時給水所(配水池)		
	災害時給水所(配水櫃)		

防災メモ	
地域防災拠点:	.....
広域避難場所:	.....
高台:	.....
AED:	.....
消化器:	.....
家族との待ち合わせ場所:	.....



**全ての地域防災拠点が開設される訳ではない**

MAP上の地域防災拠点は津波の場合の避難所です。洪水などの風水害の場合は災害規模や状況によって開設場所を判断するため、全ての地域防災拠点が避難場所として開設される訳ではありません。必ず避難前に開設されている避難場所を確認しましょう。

**地震に強い仮設トイレ**

ハマッコトイレのご案内

公共下水道に直結した災害時用の仮設トイレです。整備場所は地図上の「かばのだいちゃん」から確認できます。詳しくは以下の二次元コードを参照ください。

横浜市 防災情報ポータル  
避難情報や避難所の開設状況を確認できます。  
<https://bousai.city.yokohama.jp/>

下水道結式仮設トイレについて  
<https://www.city.yokohama.lg.jp/kurasiki/mchizukun-kankyo/kasen-gesuidky/gesuidky/bousai/saisaito.html>

全18区

令和6年9月作成

# はまっ子防災MAP

YOKOHAMA Disaster Prevention | GUIDE MAP |

はじめに

この防災MAPは、横浜市の危険な場所や避難場所のほか、緊急時に必要な知識について説明しています。あなたの家の周りにはどのような危険が想定されているのかこのMAPで確認しましょう。また、緊急時の待ち合わせ場所などの情報は家族と相談し、決まった事はメモをて使しましょう。

提供

明治安田